



SYSTEM
ZARZĄDZANIA
DANYMI



USŁUGI I TECHNOLOGIE GEOINFORMATYCZNE

OPEGIEKA jest firmą z sektora MSP z siedzibą w Elblągu. Działa aktywnie na rynku GEO/ICT od 1989 roku. Jej czołowa pozycja na rynku krajowym, a także rosnące znaczenie na rynkach międzynarodowych są rezultatem efektywnego łączenia wykwalifikowanej wiedzy własnej kadry z wykorzystaniem nowoczesnych technologii. Działalność firmy jest skoncentrowana wokół fotogrametrii i teledetekcji, informatyki i teleinformatyki, geodezji i kartografii oraz aktywności badawczo-rozwojowej.

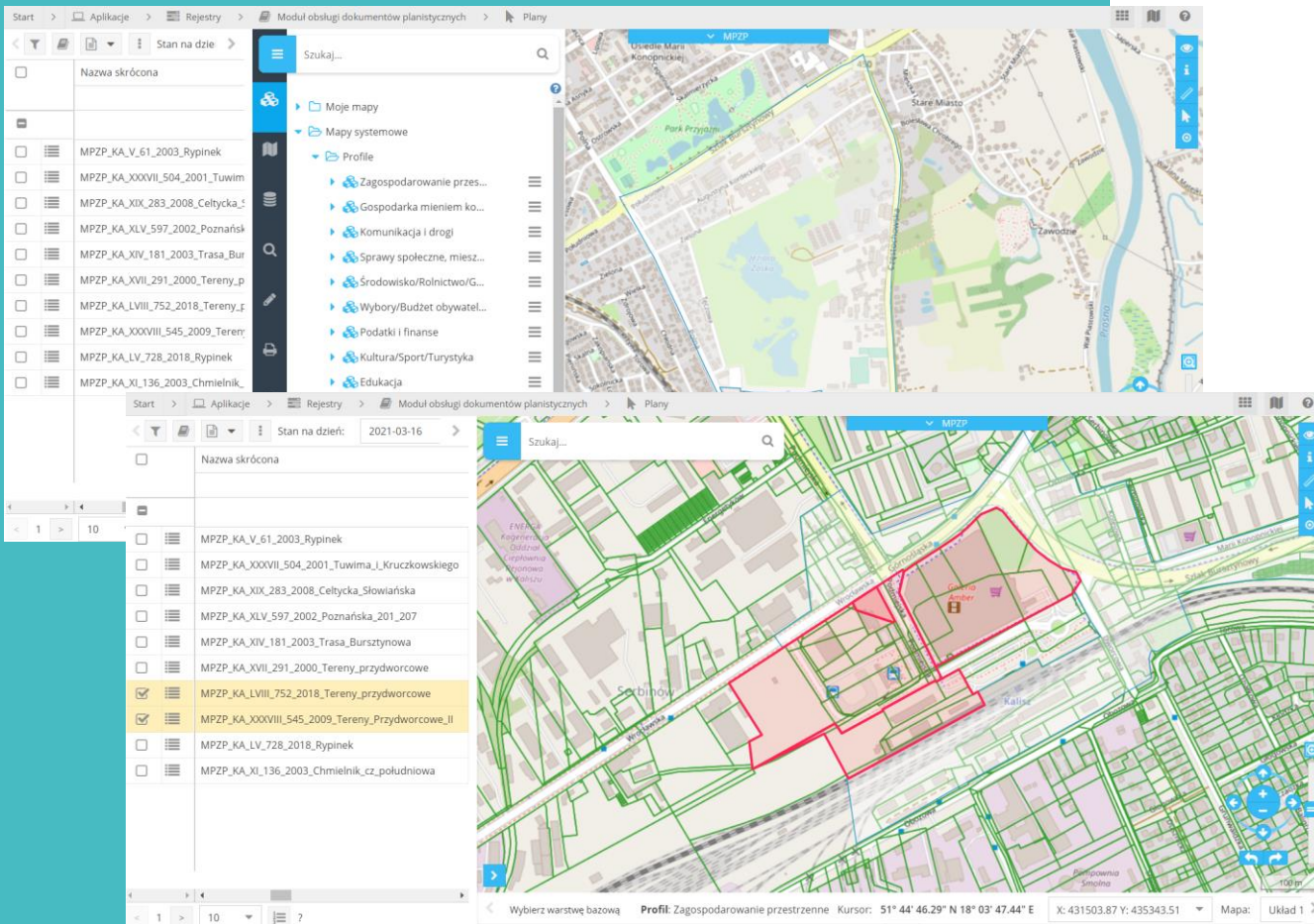


CZYM JEST GEOARA?

GeoARA to system do kompleksowego zarządzania danymi opisowymi i przestrzennymi w JST i instytucjach.

Wyróżnia go:

- integracja wielu danych z różnych źródeł,
- przejrzystość danych przestrzennych,
- realizacja wymagań ustawowych
- bezpieczeństwo danych,
- wspieranie procesów decyzyjnych,
- jednoczesna praca na rejestrze i danych mapowych.



ROZWIĄZANIA BIEŻĄCYCH PROBLEMÓW



Problemy

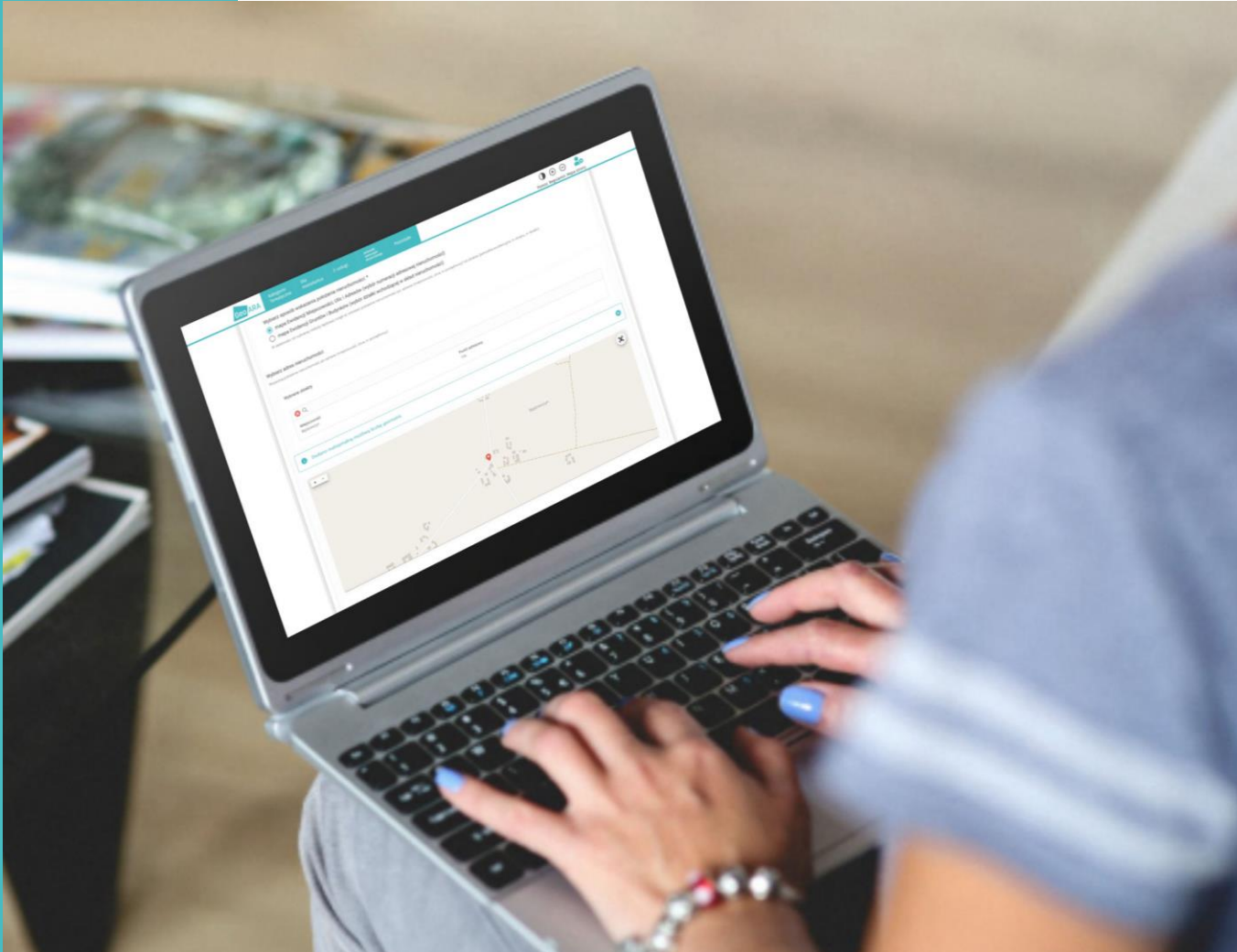
Różne źródła i formaty danych
Ograniczony dostęp do danych historycznych
Długotrwały proces obsługi klientów
Brak kontroli nad procesem obsługi



Rozwiązania

Harmonizacja danych
Automatyzacja przebiegu sprawy
Automatyzacja naliczania płatności
E-usługi wysokiego poziomu

E-USŁUGI W GEOARA



poziom 1:
INFORMACJA

poziom 2:
JEDNOSTRONNA INTERAKCJA

poziom 3:
DWUSTRONNA INTERAKCJA

poziom 4:
TRANSAKCJA

poziom 5:
PERSONALIZACJA

OBSZARY E-USŁUG

GeoARA umożliwia załatwienie spraw między wnioskodawcą, a instytucjami za pośrednictwem portalu integrującego informacje z różnych źródeł.

Planowanie przestrzenne	Geodezja i kartografia	Informacja publiczna
Ochrona środowiska	Przedsiębiorczość	Partycypacja społeczna, wybory
Kultura, sztuka, sport, turystyka	Komunikacja i drogi	Edukacja

PLANOWANIE PRZESTRZENNE

- ## INFORMACJA PUBLICZNA

- Tereny funkcjonalne MPZP**

Przeznaczenie
Teren zabudowy mieszkaniowej jednorodzinnej i/lub usługowej

Status terenu
obowiązuje

Symbol w planie
3MN/U

data uchwalenia
2007-03-26

funkcja podstawowa
MN/U

funkcja podstawowa opis
teren zabudowy mieszkaniowej jednorodzinnej lub / oraz usługowej

nazwa planu
Miejscowy plan zagospodarowania przestrzennego dla miejscowości Kościelna Wieś

WYBRANE E-USŁUGI

OCHRONA ŚRODOWISKA

- **Udostępnianie informacji**
o środowisku i jego ochronie; geologicznej.
- **Wydawanie zezwoleń**
na usunięcie drzew i krzewów.
- **Naliczanie opłat**
za wydobytą kopalinę; za korzystanie ze środowiska.
- **Wydawanie zaświadczeń**
w sprawach opłat za korzystanie z środowiska.
- **Zgłaszanie eksploatacji**
instalacji, z której emisja nie wymaga pozwolenia; zbiornika bezodpływowego lub przydomowej oczyszczalni.

PRZEDSIĘBIORCZOŚĆ

- **Zezwolenia**
na sprzedaż napojów alkoholowych przeznaczonych do spożycia poza miejscem sprzedaży.
- **Udzielanie ulgi**
w spłacie należności pieniężnych mających charakter cywilnoprawny.



WYBRANE E-USŁUGI

KOMUNIKACJA I DROGI

- **Zezwolenie na zajęcie pasa drogowego**
w celu prowadzenia robót; w celu wykorzystania dróg w sposób szczególny (imprezy, przemarsze, wyścigi, biegi).
- **Lokalizowanie**
obiektów budowlanych lub urządzeń niezwiązanych z potrzebami zarządzania drogami lub potrzebami ruchu drogowego; zjazdu w granicach pasa drogowego.
- **Opiniowanie**
wniosków o wydanie decyzji o zezwoleniu na realizację inwestycji drogowej; i zatwierdzanie projektów organizacji ruchu.
- **Zgłoszenie szkód komunikacyjnych**

PARTYCYPACJA SPOŁECZNA, WYBORY

- **Wsparcie partycypacji społecznej**

KULTURA, SZTUKA, SPORT, TURYSTYKA

- **Zgłoszenie zainteresowania**
pozyskiwaniem bieżących informacji o imprezach kulturalnych i sportowych.

EDUKACJA

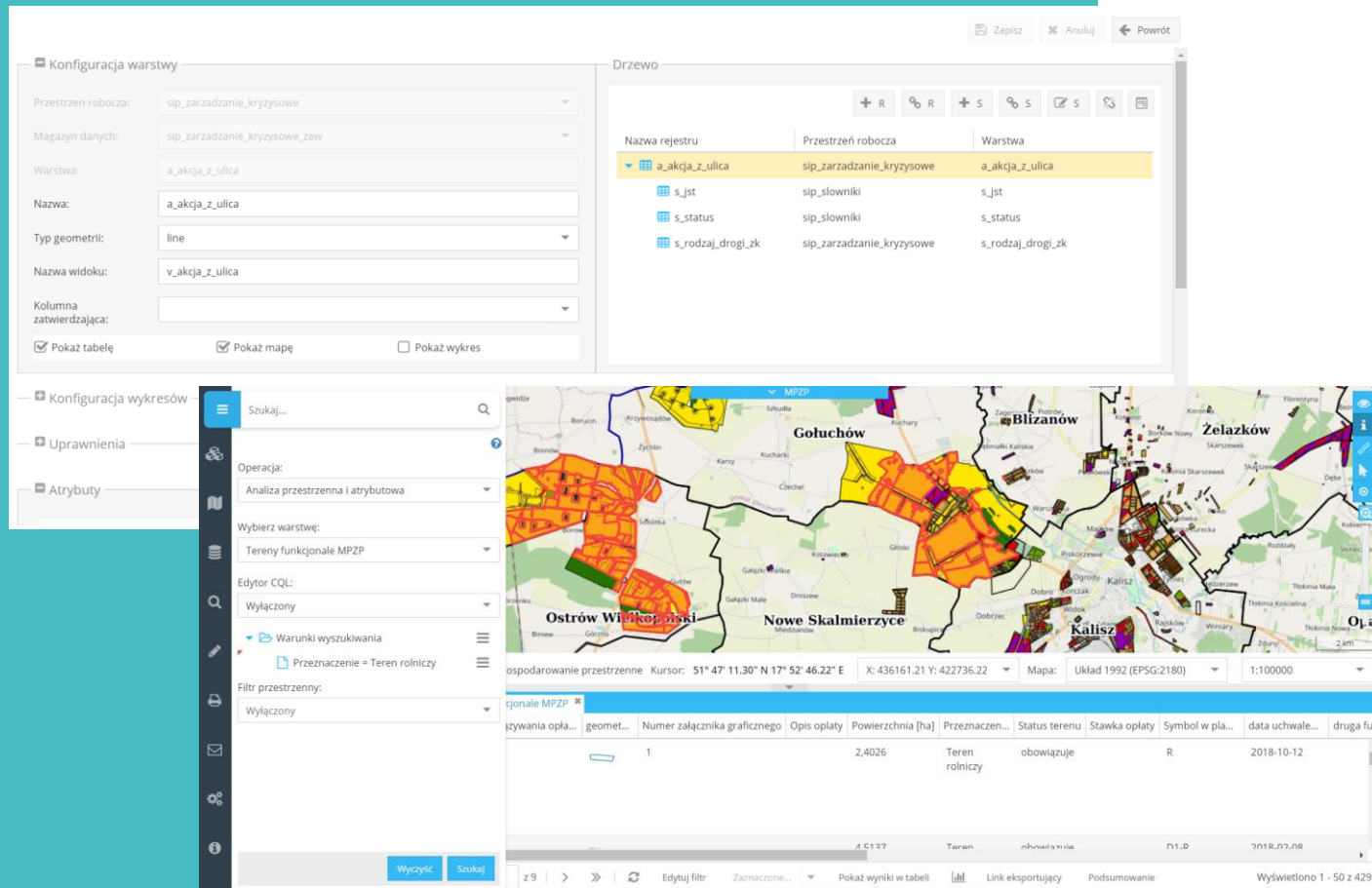
- **Zgłoszenie zainteresowania**
pozyskaniem bieżących informacji o stanie wolnych miejsc w przedszkolach.

PROCES WYPEŁNIANIA WNIOSKU - PRZYKŁAD

Składanie wniosku o wydanie wypisu i wyrys z Miejscowego Planu Zagospodarowania Przestrzennego (MPZP)

1. Wnioskodawca wypełnia formularz w portalu e-usług i wysyła go przez ePUAP	2. Dokument jest rejestrowany w systemie GeoARA	3. Wniosek jest przydzielany do właściwego pracownika	4. Pracownik merytoryczny analizuje treść wniosku i zatwierdza w systemie
5. System generuje wypis i wyrys	6. Na podstawie przygotowanych wypisów i wyrysów naliczana jest opłata	7. Dokonanie płatności	8. Wysłanie wypisu i wyrys do wnioskodawcy przez ePUAP

FUNKCJONALNOŚĆ



- **Zarządzanie danymi opisowymi**
Hurtownia danych. Wszystkie dane zintegrowane w jednym miejscu.
- **Wizualizacja danych przestrzennych**
Mnogość warstw i sposobów prezentacji danych na mapie.
- **Zaawansowane wyszukiwarki**
Łatwe wyszukiwanie danych opisowych i przestrzennych.
- **Analizy przestrzenne**
Zaawansowane operacje analityczne na obiektach mapowych.
- **Moduł szkicownika**
Rysowanie własnych obiektów na mapie i dodanie do wskazanego rejestru.
- **Tworzenie własnych rejestrów i warstw**

KORZYŚCI

Wdrożenie w chmurze

System nie wymaga instalacji na urządzeniu użytkownika i umożliwia dostęp z dowolnego komputera za pomocą popularnych przeglądarek internetowych.

System może być wdrożony na infrastrukturze u klienta, bądź w Data Center OPEGIEKA.

Elastyczność rozwiązania

Dostosowanie systemu do potrzeb klienta. Szerokie możliwości delegowania uprawnień dla użytkowników i do poszczególnych funkcjonalności w systemie.

Wszystko w jednym miejscu

Pełna integracja z systemami zewnętrznymi i danymi pochodzącymi z usług zewnętrznych.

Proaktywne wsparcie

Zapewnienie wsparcia technicznego i merytorycznego zakładającego wiele metod kontaktu z doświadczonymi specjalistami.



Wiemy, że użyteczne dane są wtedy, kiedy są zorganizowane i łatwo dostępne w codziennej pracy

WDROŻENIA

168

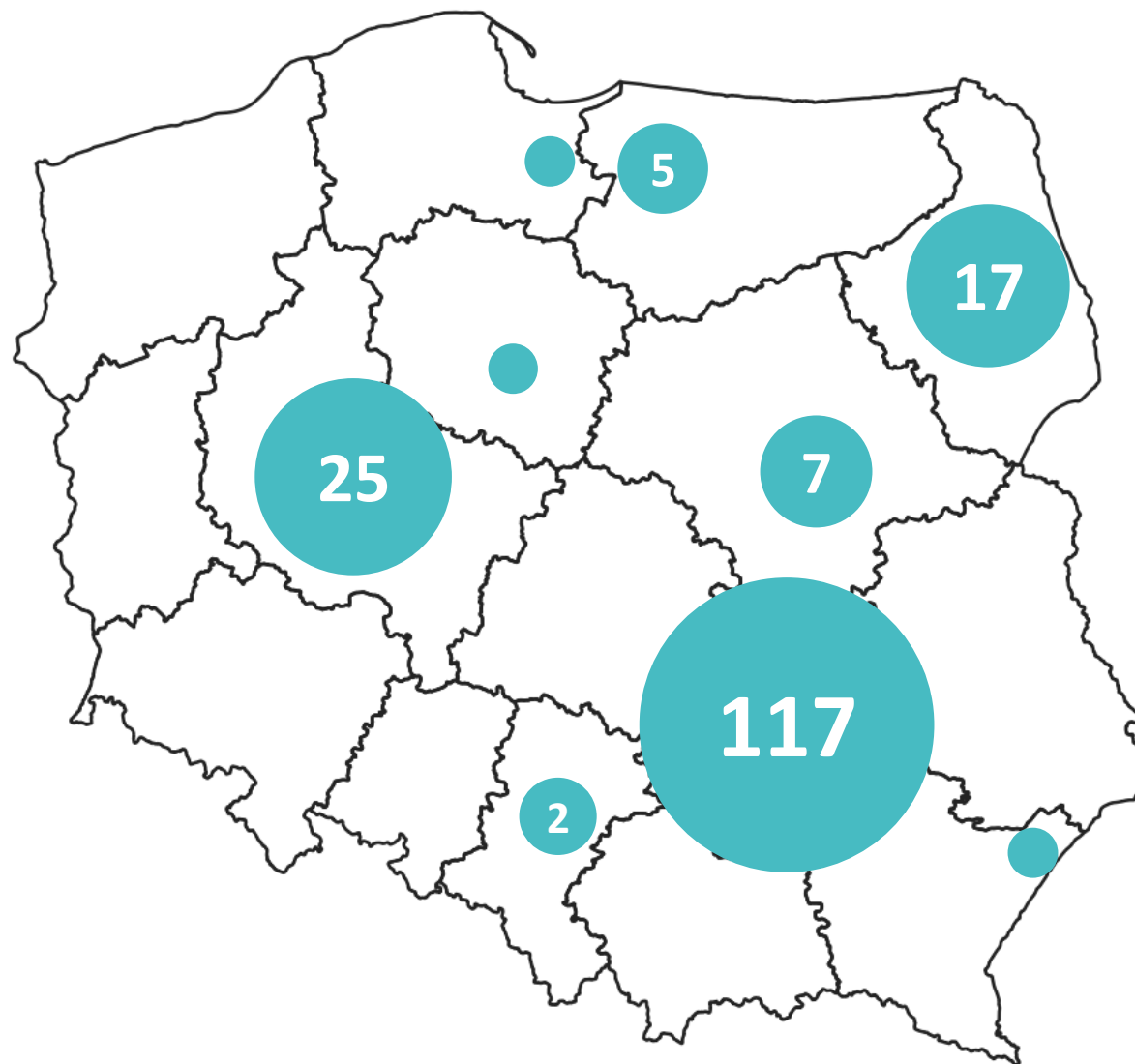
Jednostki
samorządu

6

Instytucji
publicznych

2

Przedsiębiorstwa





OPEGIEKA

OPEGIEKA Sp. z o.o.

Aleja Tysiąclecia 11,
82-300 Elbląg

tel. +48(55)237 60 00
fax +48(55)237 60 01
e-mail: geoara@opegieka.pl